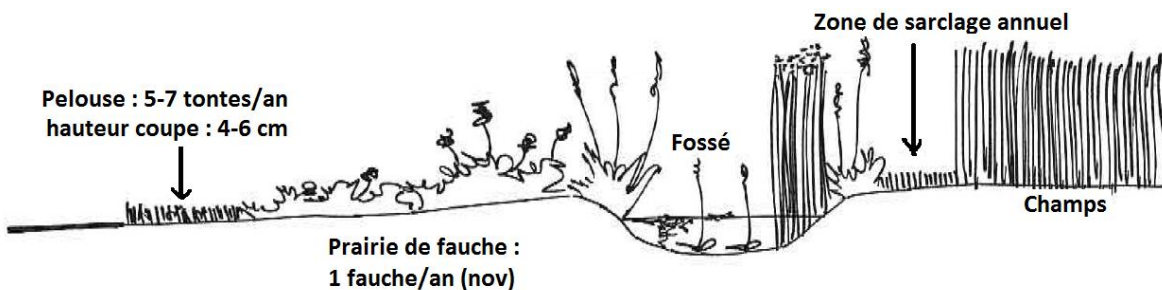
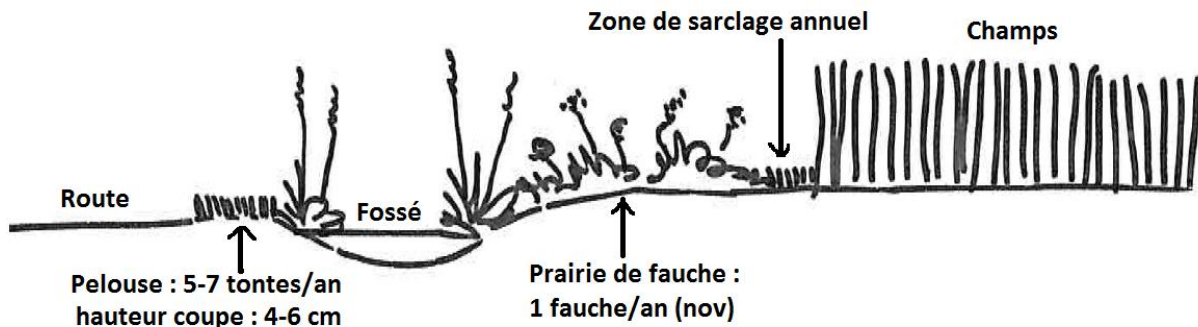





LA GESTION DES BORDS DE ROUTE EN MILIEU (SEMI-) BOCAGER

Les terres argilo-limoneuses, plus lourdes et compactes que sur le littoral sableux, présentent naturellement une végétation plus fournie : plantes plus hautes, davantage de graminées et production foliaire supérieure. A l'instar des bermes des wateringues, des passages plus réguliers seront nécessaires afin d'assurer une sécurité maximale aux automobilistes. Ici aussi, une structuration hiérarchique de la végétation (route, pelouse rase, pelouse haute, prairie de fauche, végétation arbustive, végétation arborée) doit guider le gestionnaire des bermes.

Schémas de gestion des bords de route en milieu (semi-) bocager



**PAYSAGES PAR LES ARBRES – (JANVIER 2016)**  
**50 FICHES TECHNIQUES POUR AGIR A LA PRESERVATION DES PAYSAGES ET DE LA BIODIVERSITE**

Les haies, bosquets et arbres isolés sont des éléments plus souvent observés et à favoriser sur ces écodistricts paysagers bocagers (cf. fiches techniques 'Haies/Alignements/Bosquets/...').

